

STADT BÄRNNAU

Wohnbau- und Erweiterungssplan Baubereichsplan "AM GAISBERG"

ÄNDERUNG UND ERWEITERUNG

Nr.	Nutzung	Größe m ²	Nr.	Nutzung	Größe m ²	Nr.	Nutzung	Größe m ²
1	WA E + I	705	19	WA E + D	1103	37	WA E + D	864
2	WA E + I	973	20	WA E + D	1104	38	WA E + D	867
3	WA E + I	895	21	WA E + D	896	39	WA E + D	864
4	WA E + I	834	22	WA E + D	860	40	WA E + D	864
5	WA E + I	926	23	WA E + D	880	41	WA E + D	875
6	WA E + I	870	24	WA E + D	1760	42	WA E + D	870
7	WA E + I	771	25	WA E + D	1242	43	WA E + D	880
8	WA E + I	661	26	WA E + D	829	44	WA E + D	880
9	WA E + I	670	27	WA E + D	827	45	WA E + D	880
10	WA E + I	670	28	WA E + D	1107	46	WA E + D	880
11	WA E + I	678	29	WA E + D	1078	47	WA E + D	905
12	WA E + I	729	30	WA E + D	1009	48	WA E + D	910
13	WA E + I	841	31	WA E + D	823	49	WA E + D	915
14	WA E + I	764	32	WA E + D	760	50	MI E + I	1075
15	WA E + I	819	33	WA E + D	945	51	MI E + I	1075
16	WA E + I	830	34	WA E + D	914	52	MI E + D	1325
17	WA E + I	914	35	WA E + D	914	53	MI E + D	1020
18	WA E + I	1885	36	WA E + D	886	54	MI E + D	1020
					874	55	MI E + D	925

PROJEKTIONSBESCHÜBUNG: M 1:1000

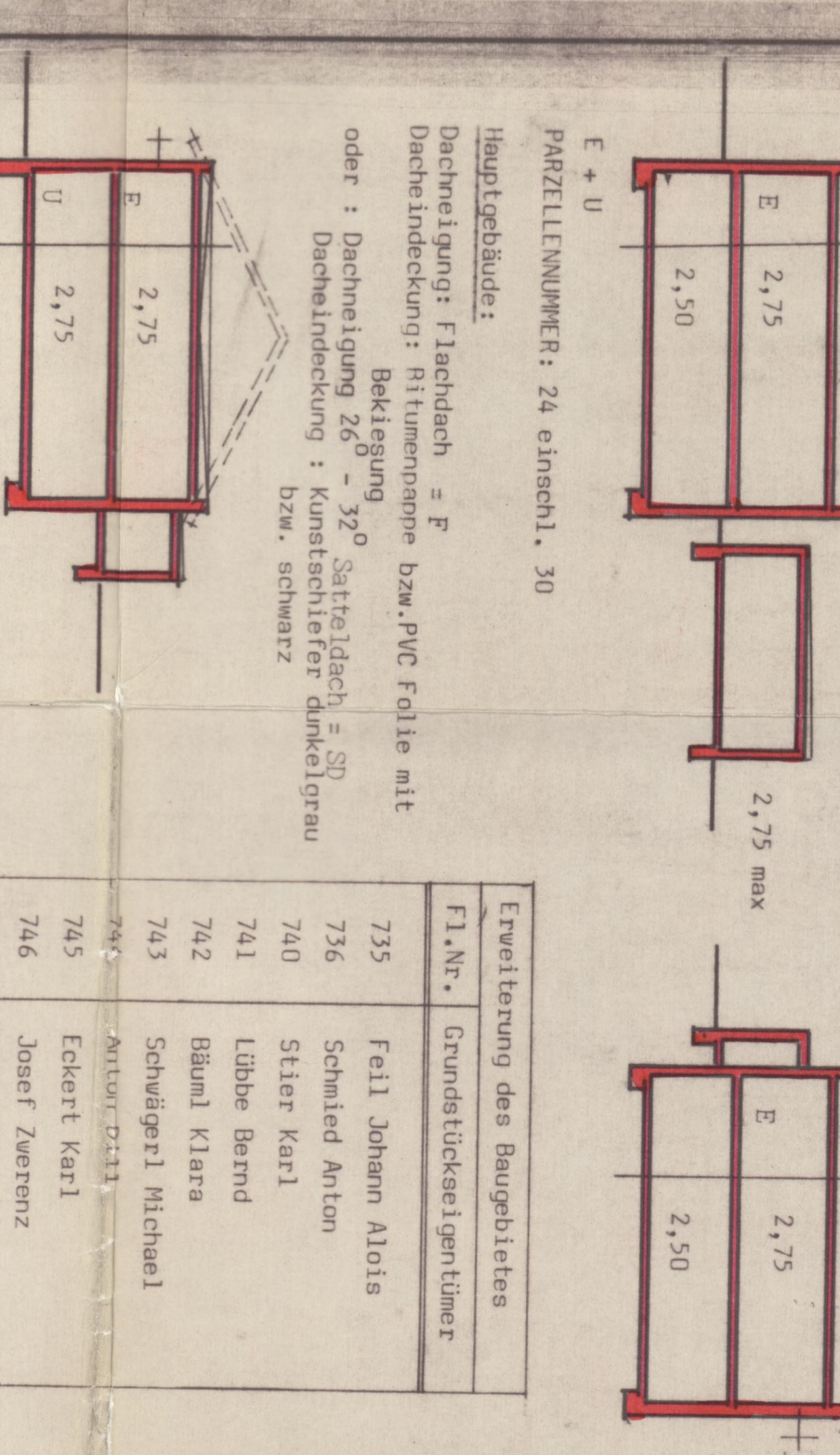
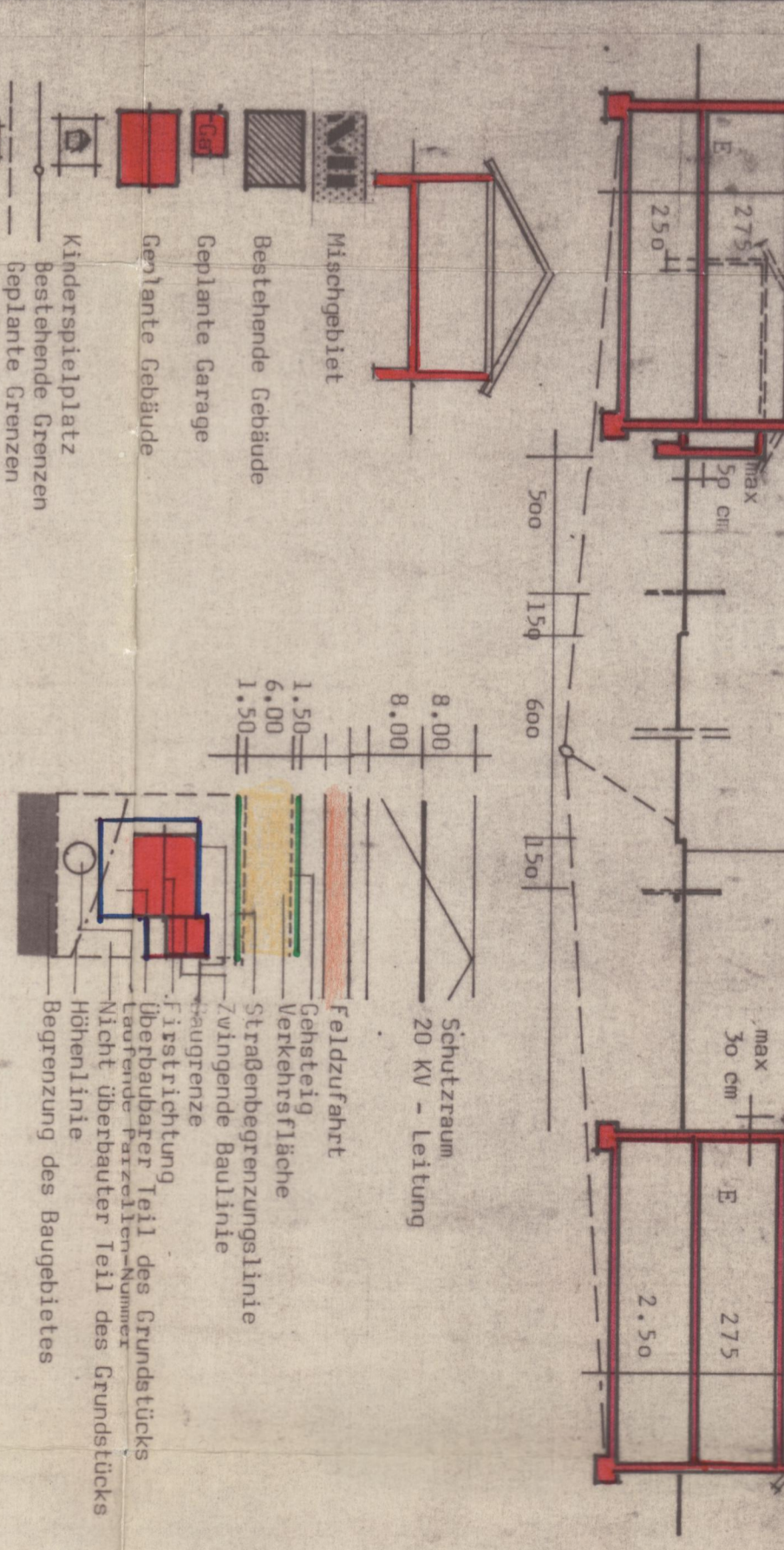
E + I
PARZELLENUMMER: 51,
48, 52, 53, 54, 55

E + D
PARZELLENUMMER: 31 einsehl. 47
48, 52, 53, 54, 55

E + I
PARZELLENUMMER: 1 einsehl. 11, 17, 18
49, 50

E + D
PARZELLENUMMER: 12 einsehl. 16
19 einsehl. 23

E + U
PARZELLENUMMER: 24 einsehl. 30



Nr.	Nutzung	Größe m ²
1	WA E + I	705
2	WA E + I	973
3	WA E + I	895
4	WA E + I	834
5	WA E + I	926
6	WA E + I	870
7	WA E + I	771
8	WA E + I	661
9	WA E + I	670
10	WA E + I	670
11	WA E + I	678
12	WA E + I	729
13	WA E + I	841
14	WA E + I	764
15	WA E + I	819
16	WA E + I	830
17	WA E + I	914
18	WA E + I	1885
19	WA E + D	1103
20	WA E + D	1104
21	WA E + D	896
22	WA E + D	860
23	WA E + D	880
24	WA E + D	1760
25	WA E + D	1242
26	WA E + D	829
27	WA E + D	827
28	WA E + D	1107
29	WA E + D	1078
30	WA E + D	1009
31	WA E + D	823
32	WA E + D	760
33	WA E + D	945
34	WA E + D	914
35	WA E + D	886
36	WA E + D	874
37	WA E + D	864
38	WA E + D	867
39	WA E + D	864
40	WA E + D	864
41	WA E + D	875
42	WA E + D	870
43	WA E + D	880
44	WA E + D	880
45	WA E + D	880
46	WA E + D	880
47	WA E + D	905
48	WA E + D	910
49	WA E + D	915
50	MI E + I	1075
51	MI E + I	1075
52	MI E + D	1325
53	MI E + D	1020
54	MI E + D	1020
55	MI E + D	925

Planung: Max Frank, Dipl.-Ing. (FH)
Planer: Dipl.-Ing. (FH) Max Frank
8593 Tirschenreuth
Tirschenreuth, im August 1981

Gedient: im Juli 1982
Gedient: im November 1983, Januar 1984
Gedient: im Dezember 1991
Gedient: im Februar 1984, April 1985
Gedient: im November 1987

Gedient: im Oktober 1990
Gedient: im Dezember 1991
Gedient: im Februar 1984, April 1985
Gedient: im Mai 1992

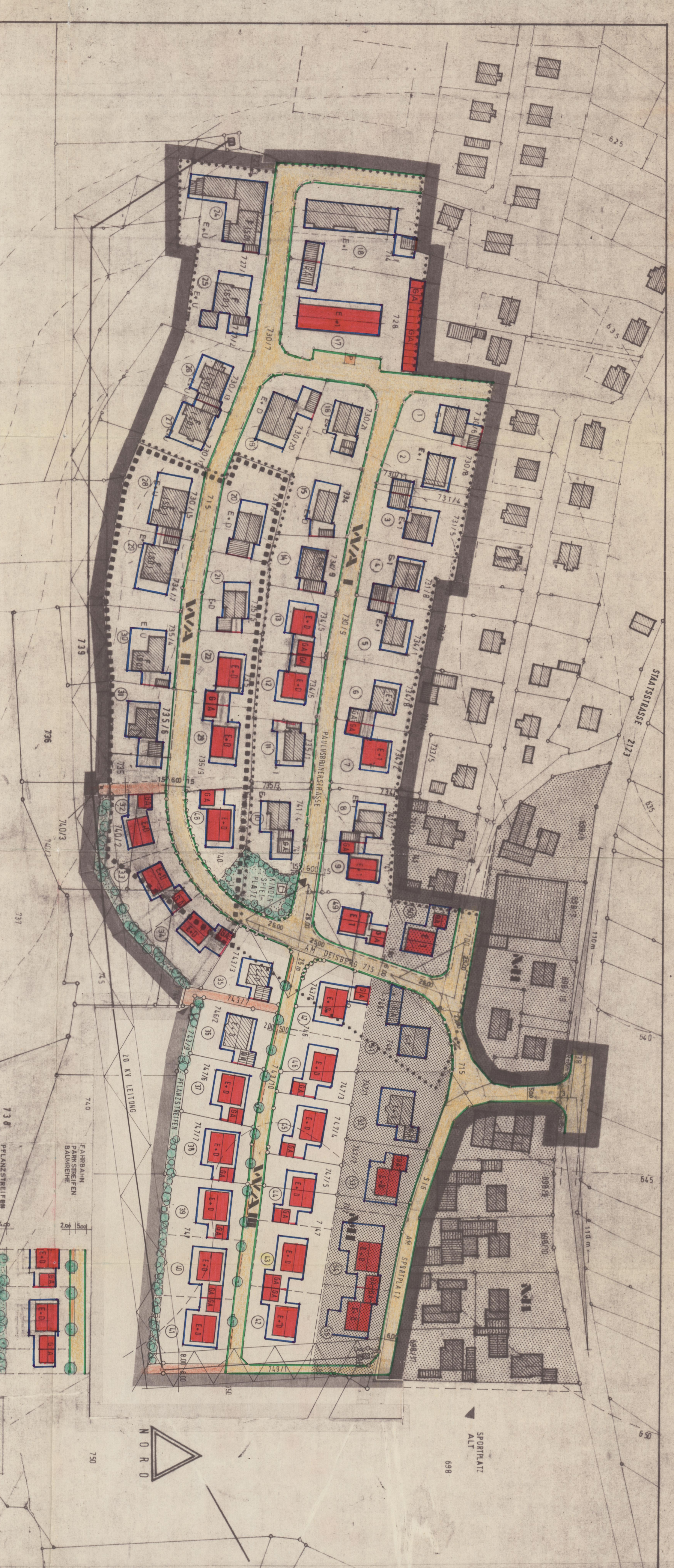
STADT BÄRNNAU
(Stichtag)

Nr.	Nutzung	Größe m ²
735	Grundstückseigentümer	
736	Feil Johann Alois	
740	Stier Anton	
741	Libbe Bernd	
742	Bäumel Klara	
743	Schwägerl Michael	
745	Antner Fritz	
746	Eckert Karl	
747	Josef Zuerenz	
748	Josef Zuerenz	
740/2	Anton Dill	
740/2	Jungmann Hartlin	

1. BAUGEBIET
2. BAUGEBIET
3. BAUGEBIET - ERWEITERUNG

M = 1:1000

N O R D



1. BAUGEBIET
2. BAUGEBIET
3. BAUGEBIET - ERWEITERUNG

M = 1:1000

N O R D

