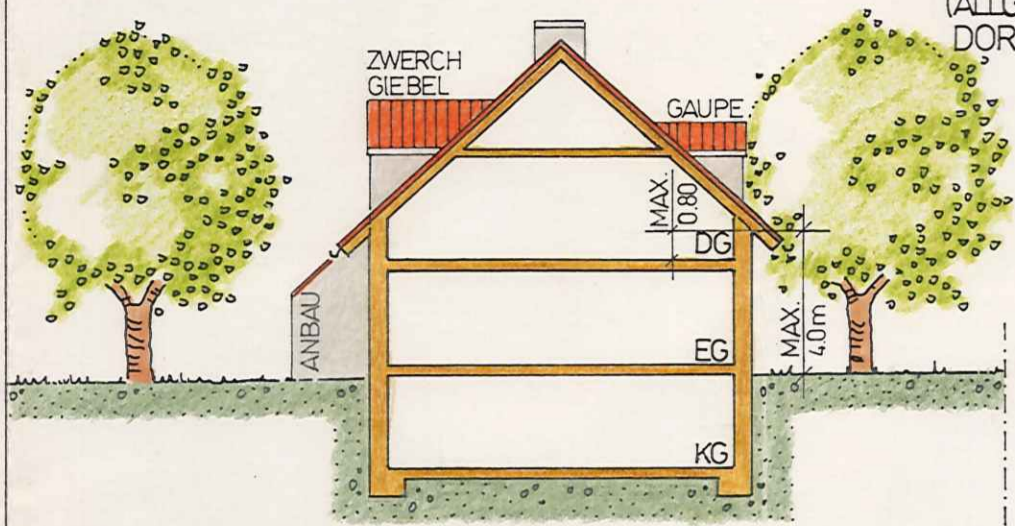
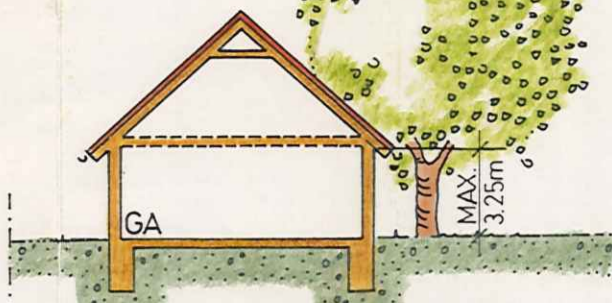


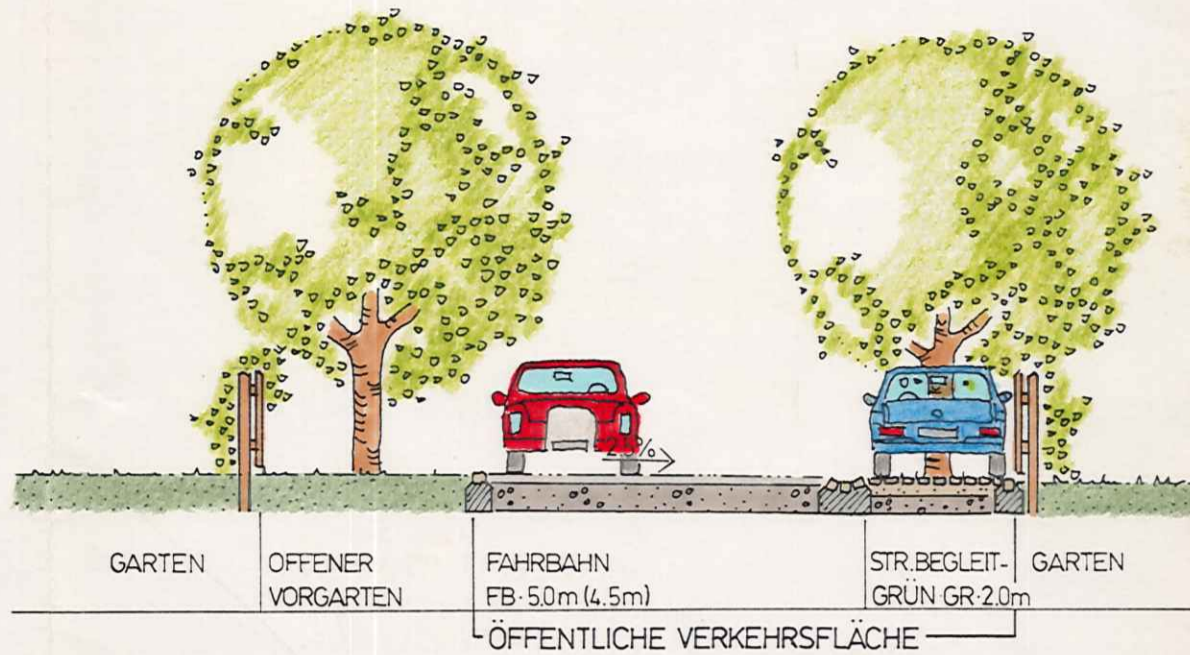
REGELBEISPIELE GEBÄUDE M1:200
(ALLGEMEINES WOHNGEBIET UND DORFGEBIET (WOHNEN))



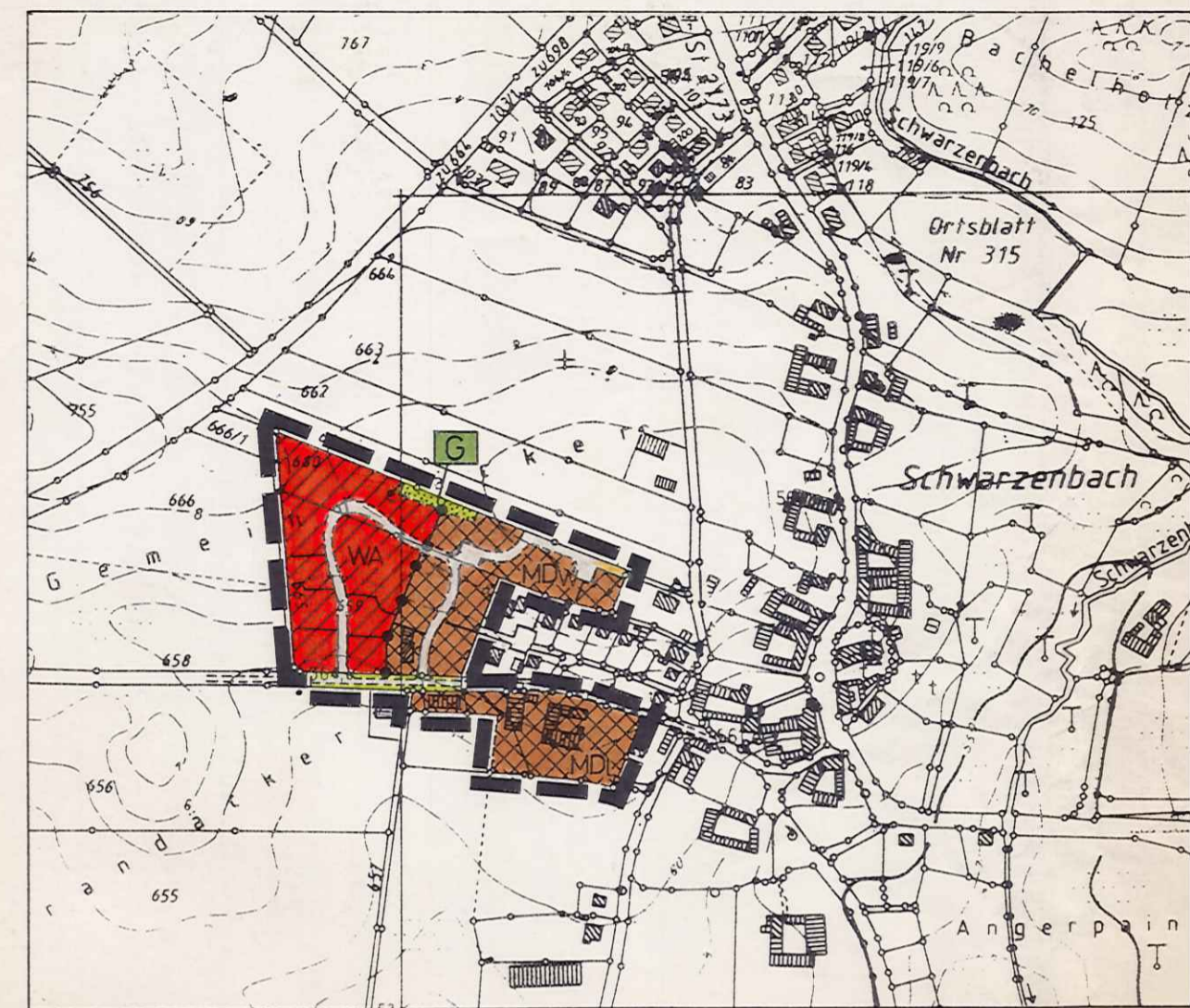
WOHNGEBÄUDE E+D=II
DACHFORM SATTELDACH (KRÜPPELWALM ZULÄSSIG)
DACHNEIGUNG 38° 46°
DACHEINDECKUNG KLEINTEILIGE Z.B. ZIEGELROTE DACHELEMENTE
KNIESTOCK MAX. 0.80m
WANDHÖHE MAX. 4.00m (BERGSEITS)



GARAGE GA (CARPORT)
DACHFORM, DACHNEIGUNG UND DACHEINDECKUNG GEMÄSS WOHNGEBÄUDE
WANDHÖHE MAX. 3.25m (BERGSEITS)
GRENZBEBAUUNG: 3.0m IM MITTEL



REGELSCHNITT ERSCHLIESSUNGSSTRASSE M1:100
(GEMISCHT GENUTZTE VERKEHRSFLÄCHE)



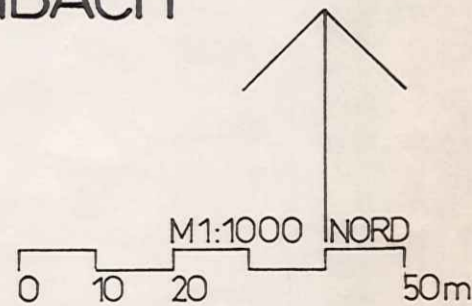
ÜBERSICHTSPLAN M1:5000



BEBAUUNGSPLAN M1:1000

STADT
BÄRNAU
LANDKREIS
TIRSCHENREUTH

BEBAUUNGSPLAN
MIT INTEGRIERTER GRÜNORDNUNG
FÜR DAS BAUGEBIET
GEMEINDEÄCKER
IM ORTSTEIL SCHWARZENBACH



REGENSBURG, DEN 11. APRIL 2001
GEANDERT: 12. JULI 2001

ARCHITEKT
ULRICH FREIMÜLLER · DIPL.ING. FH
CHAMER STRASSE 12a
93057 REGENSBURG · TEL 0941/66884
FAX 0941/68494

STADT BÄRNAU
BÄRNAU, DEN 24. SEPTEMBER 2001
DER BÜRGERMEISTER
(HAMPEL)

